



## KOM LET RUNDT VED STEVNS KLINT

Med en lejet landcykel kan du nemt komme rundt via landevejene. Landcyklerne kan hentes og afleveres mange forskellige steder langs klinten. Om sommeren kører Klintebussen.dk også langs Stevns Klint.

Her kan du leje og aflevere din landcykel. Lej den let med app'en fra Donkey Republic.

Her kører Klintebussen.dk hen over sommeren. Læs mere på: [www.klintebussen.dk](http://www.klintebussen.dk)

Få inspiration til flere oplevelser under dit besøg ved Destination Stevns Klint: [www.sydskystdanmark.dk/stevns](http://www.sydskystdanmark.dk/stevns)



## GOD STIL VED STEVNS KLINT

Stevns Klint er verdensarv – og vores fælles arv. Derfor hjælper vi hinanden med at passe godt på den. Tak til dig, der passer på klinten og området.

### Pas på dig selv og på klinten

Stevns Klint er et stykke levende natur. Klinteskred og nedstyrtninger kan forekomme året rundt. Det kan derfor være forbundet med livsfare at færdes både langs klintekanten og på stranden neden for klinten.



Ingen droner – hjælp os med at passe på vandrefalken



Parker cyklen og benyt kun Stevns Klint Trampesti til fods



Hold hunden i snor – for naturen og dyrelivets skyld

### Saml fossiler

Du må gerne samle fossiler langs klinten. Husk disse tre regler:

1. Hak ikke i klinten, men gerne i blokke, der er faldet ned
2. Pil ikke i Fiskeleret – det er jo verdensarv!
3. Ved Højerup må du kun samle fossiler med hænderne, ikke bruge værktøj

### Gå på Stevns Klint Trampesti


Stevns Klint Trampesti er en særlig trampet sti, som løber over privat jord. Respekter ejernes anvisninger og benyt ikke private nedgange. Benyt de anviste pladser ved ophold og overnatning.

Tak fordi du hjælper os med at passe godt på stien, klinten og alle, som bor her.

I 2021 blev Stevns Klint fredet. Det betyder bl.a. at en del af Stevns Klint Trampestis rute omlægges i løbet af året. Følg skiltningen, så er du på rette vej.

### AL FÆRDELSE VED STEVNS KLINT PÅ EGET ANSVAR

# OPLEV STEVNS KLINT



United Nations Educational, Scientific and Cultural Organization



Stevns Klint inscribed on the World Heritage List in 2014



Stevns Klint Trampesti – vandring i verdensklasse

## FEM FANTASTISKE OPLEVELSER

### 1. Korte eller lange vandringer ved verdensarven

På Stevns Klint Trampesti får du vandringer med smukke og overraskende udsigter med Østersøen som følgesvend. Ruten går langs den hvide og bugtede klintekant og byder på uforglemmelige oplevelser. Hvis du kun vil gå den ene vej, kan du leje en landcykel eller måske tage Klintebussen.dk den modsatte vej.

### 2. Kirken ude på kanten

I Højerup finder du den gamle kirke helt ude på klintens yderste kant. Kirken mistede sit kor til havet ved et dramatisk klinteskred i 1928. Få et fantastisk udsyn over Stevns Klint og Østersøen fra kirkens balkon.

### 3. Koldkrigsmuseum Stevnsfort

Mellem Rødvig og Højerup ligger Koldkrigsmuseum Stevnsfort. Her kan du komme på guidet tur i klippefortets underjordiske indre, se en autentisk missilbase fra Den Kolde Krig og besøge de aktuelle udstillinger. Få overraskende oplevelser fra en nær fortid, hvor verden var delt i to og livet let kunne have ændret sig markant.

### 4. Kalkens historie og en tur til vandet

Besøg Boesdal Kalkbrud og oplev det særlige landskab, der voksede frem, efter brydningen af kalk stoppede i 1978. Den store tørrelade Pyramiden er en oplevelse i sig selv. De brede stier fører direkte ud til havet og udsigten til klinten.

### 5. Fugle på farten

Forår og efterår kan du opleve de imponerende træk af fugle, der bruger klinten som pejlemærke på deres vej mellem Nordsverige og Sydeuropa. De smukke fugletræk ses bedst ved Mandehoved.

## VERDEN SARVEN STEVNS KLINT

Stevns Klint er UNESCO Verdensarv, fordi den er det bedste sted i verden at se det tynde lag af ler med spor efter asteroiden, der tog livet af dinosaurerne og mere end halvdelen af alle arter på Jorden for 66 mio. år siden. Det er en voldsom historie, men dinosaurernes uddøen gav samtidig plads til, at livet kunne udvikle sig til det liv, vi kender i dag. For os pattedyr var asteroidens nedslag lidt af et lykketræf.

### Se Fiskeleret i Højerup

Her på Stevns kalder vi det tynde lag med spor efter asteroiden for Fiskeleret. Det bedste sted at se Fiskeleret er i Højerup, hvor du kan spotte det tynde, mørke lag gennem kikkerterne ved Højerup Gamle Kirke og ved udsigtspunktet lige syd for kirken. Fiskeleret er kun ca. 5 cm tykt. Du finder det lige under det store udhæng midt i klinten.


### Klintens lag

Klinten består af to tykke lag: Nederst i klinten finder du det bløde skrivekridt, som består af mikroskopiske alger fra dinosaurernes tid. I klintens øverste del ses den hårde kalk fra tiden efter den store katastrofe, der udryddede dinosaurerne. Denne kalk kan kendes på de smukke flintebånd, som bølger op og ned.

### UNESCO Verdensarv

UNESCO blev dannet i 1945 for at arbejde for fred i verden. UNESCO verdensarv handler om, at vi skal stå sammen om at passe på steder, der har enestående og universel værdi for hele menneskeheden. Stevns Klint blev optaget på UNESCOs liste over verdensarv i 2014.

Verdensarvens majestætiske fremtoning fra havsiden. Foto: © Jacob Shaw/Scandinavian Celloschool



Gå på opdagelse i Stevnsforts hemmelighedsfulde klippegange. Foto: Frame&work | SydskystDanmark

## MENNESKET OG KLINTEN

På Stevns er sporene fra Den Kolde Krig særligt tydelige og vækker erindringer om en ikke så fjern fortid, hvor atomkrigens skygge lå tungt over verden. En tid, som er overstået. Heldigvis.

### Nøglerolle i forsvaret af København

Under Den Kolde Krig havde Stevns en særligt fremtrædende plads i Danmarks og NATO-landenes forsvaret. Hvis der udbrød krig mellem øst og vest ville halvøen ligge i forreste linje mod fjenden i øst.

Stevnsfort og klintens andre militære anlæg ved Mandehoved og Stevns Fyrcenter blev bygget for at overvåge aktiviteter i Østersøen, beskytte København mod luftangreb og ikke mindst for at vise fjenden, at vi var klar til at forsvare os. I dag er Stevnsfort museum, hvor du kan opleve autentiske koldkrigsmiljøer både over jorden og på guidet tur helt ned i undergrunden.

### Missiler på klintens højeste punkt

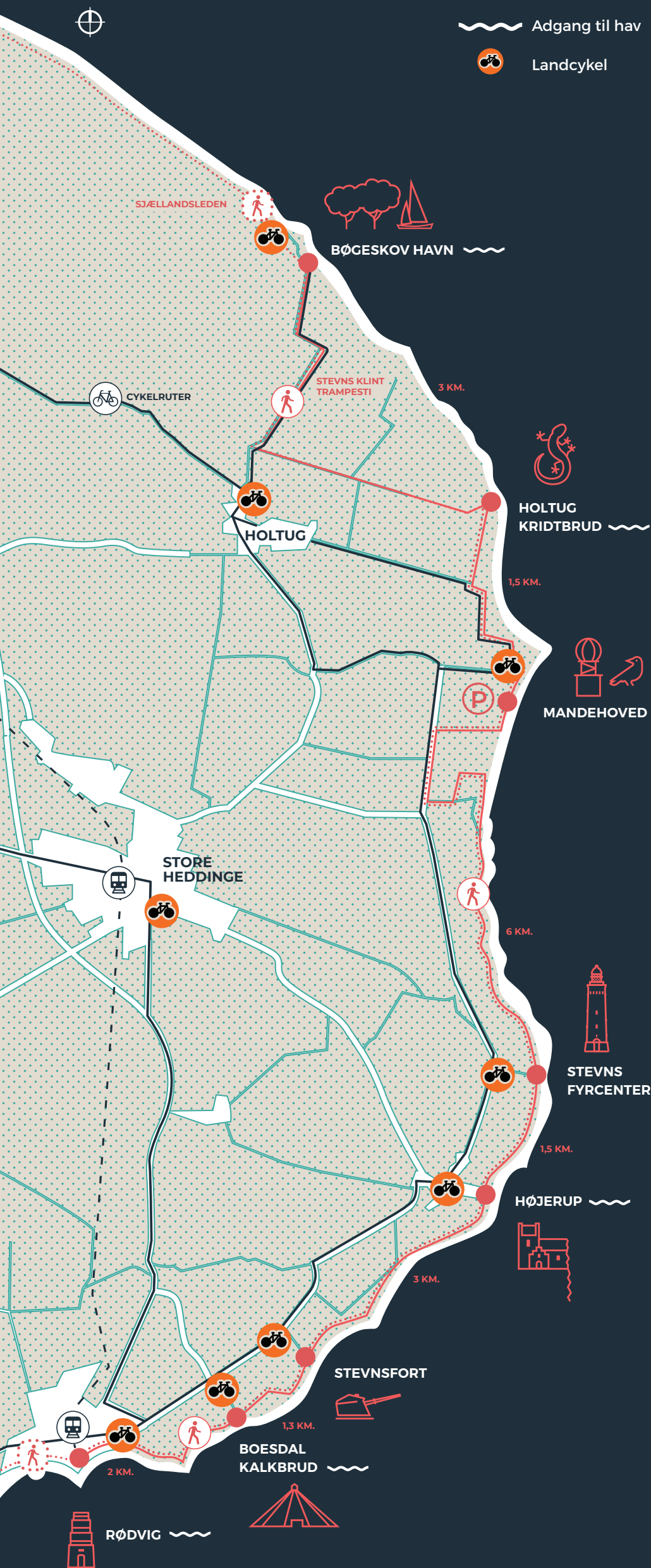
Stevns Fyrcenter ligger på klintens højeste punkt 41 meter over havet. Under Den Kolde Krig stod her et batteri af missilsystemet HAWK, som skulle beskytte København mod luftangreb. I dag er missilerne væk, men området bærer stadig præg af at have været militært anlæg.

### Klintens råstoffer

I århundreder har mennesket anvendt Stevns Klints råstoffer som bygningsmateriale. Klintens massive kalksten er bl.a. brugt til Absalons Borg under Christiansborg i København og til Gjorslev Gods her på Stevns. I Højerup og på stranden i Boesdal kan du se de smukke klinteskærs lodrette savspor, hvor store kalksten blev skåret direkte ud af klinten fra cirka 1850 og hundrede år frem. Kalkstenene ses nu som byggesten i ca. 1.000 stevnske huse.



# OPLEV STEVNS KLINT UNESCO VERDENSARV



## Bøgeskov Havn

Bøgeskovvej  
4660 Store Heddinge



### HER KAN DU:

- ▶ Gå tur i den skønne bøgeskov
- ▶ Spise på traktørstedet eller nyde din egen madkurv
- ▶ Bade ved stranden eller gå en tur på den hyggelige havn

Stevns Klint Trampesti begynder og slutter her, afhængigt af hvilken vej du går.



## Holtug Kridtbrud

Holtug Linievej  
4660 Store Heddinge



### HER KAN DU:

- ▶ Se det vilde landskab, som er skabt af tidligere tiders kalkbrydning
- ▶ Finde sjældne og fredede dyr og planter, fx Stor Vandsalamander og Almindelig Månerude. Pluk ikke planterne
- ▶ Gå helt ned til stranden via den snoede sti

Kun få parkeringspladser. Sæt hellere bilen i Mandehoved og gå via Stevns Klint Trampesti til Holtug Kridtbrug.



## Mandehoved

Mandehoved 10  
4660 Store Heddinge



Foto: Jakob Lautrup/GEUS

### HER KAN DU:

- ▶ Gå op i fugletårnet og se de imponerende fugletræk forår og efterår
- ▶ Oplev bygninger og anlæg fra Den Kolde Krig
- ▶ Overnatte i shelter

Ved Mandehoved ligger også Stevns Naturcenter, som kan lejes af skoler og foreninger. Her er gode parkeringsforhold.



## Stevns Fyrcenter

Fyrvej 2, Tommestrup  
4660 Store Heddinge



### HER KAN DU:


- ▶ Besøge det gamle og det nye fyr samt fyrmesterboligen
- ▶ Se udkigsposten og andre spor fra Den Kolde Krig
- ▶ Se de imponerende fugletræk forår og efterår

På Stevns Fyrcenter kan du også opleve forskellige kulturelle udstillinger, bl.a. om Stevns Klint som UNESCO Verdensarv.



## Højerup

Højerup Bygade 39  
4660 Store Heddinge



### HER KAN DU:

- ▶ Se Fiskeleret – det lag i klinten, som fortæller om asteroide-nedslaget, der bl.a. udryddede dinosaurerne
- ▶ Stå på balkonen på kanten af klinten i Højerup Gl. Kirke, hvis kor styrkede i havet i 1928
- ▶ Spise på traktørstedet eller nyde din egen madkurv i området

Bemærk at trappen i Højerup er stejl.



## Stevnsfort

Korsnæbvej 60  
4673 Rødvig



### HER KAN DU:

- ▶ Besøge Koldkrigsmuseum Stevnsfort og opleve livet på stedet under Den Kolde Krig
- ▶ Komme 20 meter ned i undergrunden i det underjordiske forts hemmelighedsfulde indre
- ▶ Blive klogere på Danmarks rolle som del af NATO



## Boesdal Kalkbrud

Boesdalvej 14  
4673 Rødvig



### HER KAN DU:

- ▶ Besøge pyramiden og nyde det særlige landskab med de skiftende farver året rundt
- ▶ Finde særlige dyr og planter – pas på dem og nyd dem i naturen
- ▶ Gå ad grusvejen helt ud til stranden

Her opføres Stevns Klint Besøgscenter.



## Rødvig

4673 Rødvig



### HER KAN DU:

- ▶ Nyde den særlige stemning på havnen
- ▶ Finde vandsportsaktiviteter og bade på stranden
- ▶ Se hvordan Stevns Klint rejser sig fra landet

Stevns Klint Trampesti begynder og slutter her, afhængigt af hvilken vej du går.

